

[illegible]

Diagram illustrating the cross-section of a road edge detail, showing the transition from the road surface (Vozovka) to the sidewalk (Chodník) and the curb (Vjezd).

Key dimensions and features:

- Vozovka (Road Surface):** Slope of 2.0%.
- Chodník (Sidewalk):** Slope of 12 cm.
- Vjezd (Driveway):** Slope of 5 cm.
- VL1:** Vertical curve.
- Varovný pás* (Warning strip):** Width 40 cm, height 8 cm.
- Dimensions:** 1.00, 4.95, 1.00, 12 cm, 5 cm, 12 cm, 3.10, 2.0%, 0.90.

Varovný pás* šířky 40 cm

Chodník

T.Ú.

Vjezd

Vozovka

2.0 %

VL1

VL1

+12 cm

+5 cm





1.00

4.20

1.00

*) PÁSY DLE VYHLÁŠKY 398/2009 Sb. - BETONOVÁ DLAŽBA TL. 6 cm, RESP. TL. 8 cm (NA VJEZDECH)
PRO NEVIDOMÉ - KONTRASTNÍ ODSŤÍN (materiál v souladu s nařízením vlády
č. 163/2002 Sb. a TN TZÚS 12.03.04 materiál pro varovné, signální a hmatné pásy v exteriéru)

KOTEROVSKÁ 177, 326 00 PLZEŇ

VED.PROJEKTU  Ing. Václav MAŠEK		ODP.PROJEKTANT  Ing. Karel NEDVĚD		PROJEKTANT  Kateřina POLÍVKOVÁ		RAZÍTKO  Nedvěd s.r.o. PROJEKT PLZEŇ 326 00 PLZEŇ, Koterovská 177 tel.: 377 483 321-9, www.dprojekt.cz IČ 26388791, DIČ CZ26388791	
KRAJ:		PLZEŇSKÝ		OBEC:		DOBŘANY	
STAVEBNÍK:		Město Dobřany, nám. T.G.M. 1, 334 41 Dobřany					
III/180 34 DOBŘANY, PLZEŇSKÁ ULICE							
SO 102 PŘIDRUŽENÝ DOPRAVNÍ PROSTOR K III/180 34, MK, TÚ BEZBARIÉROVÉ ÚPRAVY							